

LEGENDA:

- 1058/29 POZEMKOVÉ ČÍSLO
- POZEMKOVÁ HRANICE
- VNITŘNÍ KRESBA
- KATASTRÁLNÍ HRANICE
- ZÁBOR DOČASNÝ DO 1 ROKU
- ZÁBOR TRVALÝ




- 2 POŘADOVÉ ČÍSLO POZEMKU

- PLOCHA ZÁBORU TRVALÉHO BEZ VÝKUPU (MAJETEK KRAJE)
- PLOCHA ZÁBORU TRVALÉHO - NABYVATEL KRAJ
- PLOCHA ZÁBORU TRVALÉHO - NABYVAT OBEC
- PLOCHA ZÁBORU DOČASNÉHO DO 1 ROKU

SOUŘADNICOVÝ SYSTÉM: JTSK
VÝŠKOVÝ SYSTÉM: Bpv



INVESTOR: <div>KRÁLOVÉHRADECKÝ KRAJ</div>		KRÁLOVÉHRADECKÝ KRAJ PIVOVARSKÉ NÁMĚSTÍ 1245 500 03 HRADEC KRÁLOVÉ		Razítko:
---	--	--	--	----------

VYPRACOVAL : ING. A. DEJMEK 	ZODP. PROJEKTANT : ING. A. DEJMEK 	KONTROLOVAL : ING. R. ŠKRÁBA 	ZAKÁZKOVÉ ČÍSLO : 1120	STRADA HK spol. s r.o. PROJEKCE DOPRAVNÍCH STAVEB HRADEC KRÁLOVÉ	
OBEC : KRÁL. LHOTA, ROHENICE, BOHUSLAVICE		OKRES : RYCHNOV N.K., NÁCHOD		FORMÁT :	4A4
INVESTOR : KRÁLOVÉHRADECKÝ KRAJ				DATUM :	10/2023
AKCE :				ÚČEL :	PDPS
II/308 KRÁLOVA LHOTA - BOHUSLAVICE OBJEKT : ZÁBOROVÝ ELABORÁT				MĚŘÍTKO :	1:2000
				ČÍS. OBJEKTU :	SOUPRAVA :
PŘÍLOHA : KATASTRÁLNÍ MAPA KM 1,800 - 3,100				G.	
				ČÍS. PŘÍLOHY :	
				1.4	